

Идентификационный код

7-08-12-1002-0193- - -

Предыдущий идентификационный код

Деление - - - - -

Объединение - - - - -

- - - - -

РЕГИСТРАЦИОННОЕ ДЕЛО № _____

НАСЕЛЕННЫЙ ПУНКТ с АРАК

УЛИЦА КАРТАНБАЕВА

№ ДОМА _____ № КВ. _____

НАЗНАЧЕНИЕ НЕДВИЖИМОСТИ _____



Жер участогун мөөнөтсүз
(мөөнөтү көрсөтүлбөгөн)
пайдалануу укугу жөнүндө
МАМЛЕКЕТТИК АКТ



ГОСУДАРСТВЕННЫЙ АКТ
о праве бессрочного
(без указания срока)
пользования земельным участком

СЕРИЯСЫ Б № 011844
СЕРИЯ

УШУЛ АКТ ПЛАНДА ЖАНА ЭКСПЛИКАЦИЯДА КӨРСӨТҮЛГӨН, ТӨМӨНКҮ
ЖЕР УЧАСТОГУ (НА) 2009 ЖЫЛДЫН Февраль АЙЫНЫН

“ 13 ” ДЕГИ (ДАГЫ) № 2/31

Крупский АТЫНДАГЫ АЙЫЛ ОКМОТЦУСУН
(ыйгарым укуктуу мамлекеттик органдын аталышы жана пайдаланууга укук берүүчү документ)

Чечиминин

НЕГИЗИНДЕ

Крупский АЙЫЛ ОКМОТЦУНА

(жер пайдалануучунун аталышы)

МӨӨНӨТСҮЗ (МӨӨНӨТҮ КӨРСӨТҮЛБӨГӨН) ПАЙДАЛАНУУГА БЕРИЛГЕНДИГИН
АНЫКТАЙТ, ЖАНА УШУЛ ЖЕРДИ МӨӨНӨТСҮЗ (МӨӨНӨТҮ КӨРСӨТҮЛБӨГӨН)
ПАЙДАЛАНУУ УКУГУ СОКУМУК РАЙОНДУК (ШААРДЫК)

ЖЕРГЕ ЖАЙГАШТЫРУУ ЖАНА КЫЙМЫЛСЫЗ МҮЛККӨ УКУКТАРДЫ КАТТОО
БОЮНЧА БАШКАРМАСЫНДА, КЫЙМЫЛСЫЗ МҮЛККӨ БОЛГОН УКУКТАРДЫН
БИРДИКТҮҮ МАМЛЕКЕТТИК РЕЕСТРИНДЕ _____ ЖЫЛДЫН

АЙЫНЫН

“ _____ ” ДЕГИ (ДАГЫ) № _____ МЕНЕН КАТТАЛДЫ.



НАСТОЯЩИМ АКТОМ ПОДТВЕРЖДАЕТСЯ, ЧТО ЗЕМЕЛЬНЫЙ (ЫЕ)
УЧАСТОК (И), УКАЗАННЫЙ (ЫЕ) НА ПЛАНЕ И В ЭКСПЛИКАЦИИ НА ОСНОВА-
НИИ Решения

Айыл окмоту и имени Крупской

(наименование правоустанавливающего документа и уполномоченного государственного органа)

ОТ “ 13 ” Февраля 2009 ГОДА № 2/31

Крупской АЙЫЛ ОКМОТУ

(наименование землевладельца)

ПРЕДОСТАВЛЕН (Ы) В БЕССРОЧНОЕ (БЕЗ УКАЗАНИЯ СРОКА) ПОЛЬЗОВАНИЕ
И ДАННОЕ ПРАВО БЕССРОЧНОГО (БЕЗ УКАЗАНИЯ СРОКА) ПОЛЬЗОВАНИЯ
ЗАРЕГИСТРИРОВАНО ОТ “ _____ ” ГОДА ЗА № _____ В ЕДИНОМ
ГОСУДАРСТВЕННОМ РЕЕСТРЕ ПРАВ НА НЕДВИЖИМОЕ ИМУЩЕСТВО В _____
Сокумукском РАЙОННОМ (ГОРОДСКОМ)
УПРАВЛЕНИИ ПО ЗЕМЛЕУСТРОЙСТВУ И РЕГИСТРАЦИИ ПРАВ НА НЕДВИ-
ЖИМОЕ ИМУЩЕСТВО.

ЖЕР УЧАСТОГУНУН ПЛАНЫ ПЛАН ЗЕМЕЛЬНОГО УЧАСТКА

Жер участогунун максаттык багыты
Целевое назначение земельного участка

Тюлук эмес орто мектебинин имаратпынын жана
курулмдарынын аягындагы жер тилкеси
Под здание и сооружение неполной средней школы



Участоктун пландагы
номери
Номера участков
на плане

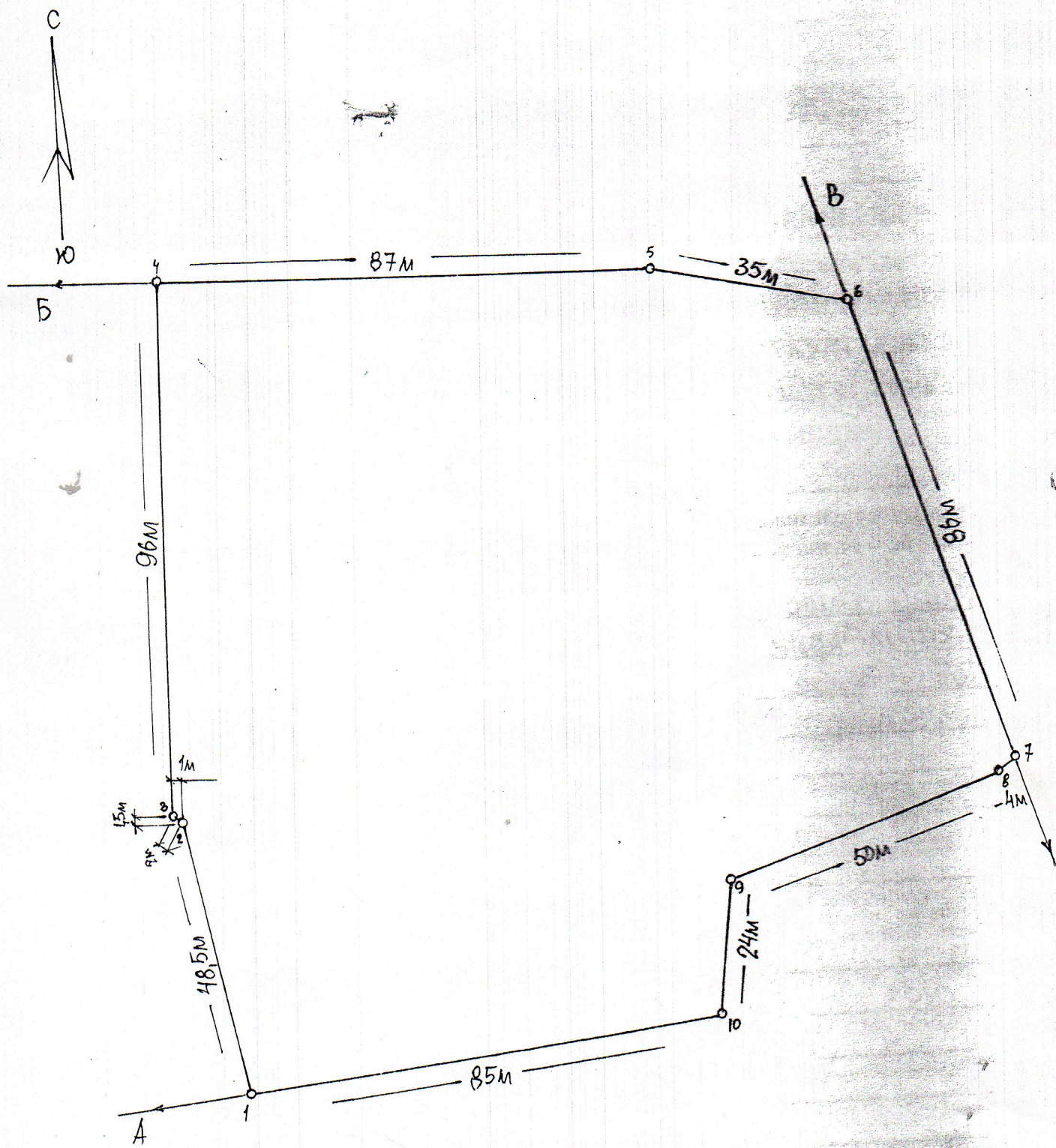
Идентификациялык
код
Идентификационный
код

Жайгашкан жери (дарегин)
Место расположения (адрес)

0193

7-08-12-1002-0193

д/о Крутойский
с Арал
улица Карманбаева

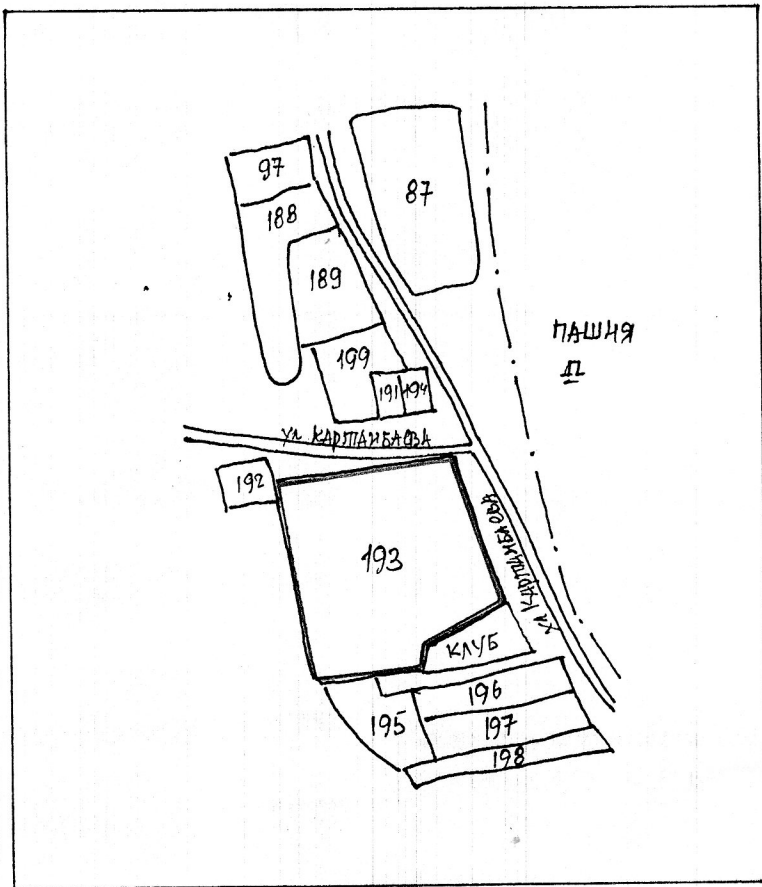


МАСШТАБЫ
 МАСШТАБ


1: 1000

| № п/п | Жазылган жылы | Год записи | Жер участкасынын жалпы аянты | Жер участкасынын жалпы аянты |
|--|--|--|---|---|
| 1 | 2009 | 179 | Жер участкасынын жалпы аянты | Жер участкасынын жалпы аянты |
| Курулган жана курула турган жерлер Застроенные или подлежащие застройке | Курулган жана курула турган жерлер Застроенные или подлежащие застройке | Курулган жана курула турган жерлер Застроенные или подлежащие застройке | Түрак-жай имараттарынын аянтына под эскизми жонатми | Түрак-жай имараттарынын аянтына под эскизми жонатми |
| | | | Өнөр-жай имараттарынын аянтына под производственным жонатми | Өнөр-жай имараттарынын аянтына под производственным жонатми |
| | | | Соода-сатык имараттарынын аянтына под торговьми жонатми | Соода-сатык имараттарынын аянтына под торговьми жонатми |
| | | | Маланин төлөө имараттарынын аянтына под скотарно-бытовым жонатми | Маланин төлөө имараттарынын аянтына под скотарно-бытовым жонатми |
| | | | Административиянык аянтына под административным жонатми | Административиянык аянтына под административным жонатми |
| | | | Калкылар аянтына под складским помещением | Калкылар аянтына под складским помещением |
| | | | Жашылдык аянтына под озеленением | Жашылдык аянтына под озеленением |
| | | | Коргоо аянтына под охраной | Коргоо аянтына под охраной |
| | | | Ынтымак аянтына под общими | Ынтымак аянтына под общими |
| | | | Батык жерлер аянтына под общими | Батык жерлер аянтына под общими |
| Курулбаган жерлер Незастроенные земли | | | Курулбаган жерлер Незастроенные земли | Курулбаган жерлер Незастроенные земли |

ЖЕР УЧАСТОГУНУН ПРИВЯЗКАСЫ
ПРИВЯЗКА ЗЕМЕЛЬНОГО УЧАСТКА
(Ситуациялык план) (Ситуационный план)



Шарттуу белгилер:
Условные обозначения:



Жер участогунун чек арасы
граница земельного участка

Исполнитель: Мырзахасымов Ф.Ж.

ЧЕКТЕШТЕРДИН БАЯНДАМАСЫ:


ОПИСАНИЕ СМЕЖЕСТВ:

от А70Б - земли Крупского д/о

от Б70В - улица Карлантаева

от В70Г - улица Карлантаева

от Г70А - земли Крупского д/о



Жерге жайгаштыруу жана кыймылсыз
мулкко укуктарды каттоо боюнча
башкармасынын начальниги

Начальник управления по землеустройству
и регистрации прав на недвижимое имущество

Радиков Э.И.
(аты, жөнү) (Ф. И. О.)

БУЛ МАМЛЕКЕТТИК АКТ ЭКИ НУСКАДА ТУЗУЛДУ, АНЫН БИРИНЧИ НУС-
КАСЫ ЖЕР УЧАСТОГУНУН ПАЙДАЛАНУУЧУСУНДА, ЭКИНЧИ НУСКАСЫ ЖЕРГЕ
ЖАЙГАШТЫРУУ ЖАНА КЫЙМЫЛСЫЗ МУЛККО УКУКТАРДЫ КАТТОО БОЮНЧА

Сокулук

РАЙОНДУК (ШААРДЫК)

БАШКАРМАСЫНДА САКТАЛАТ.

НАСТОЯЩИЙ ГОСУДАРСТВЕННЫЙ АКТ СОСТАВЛЕН В ДВУХ ЭКЗЕМПЛЯ-
РАХ, КОТОРЫЕ НАХОДЯТСЯ: ПЕРВЫЙ ЭКЗЕМПЛЯР У ПОЛЬЗОВАТЕЛЯ ЗЕМЕЛЬ-
НОГО УЧАСТКА, ВТОРОЙ ХРАНИТСЯ В УПРАВЛЕНИИ ПО ЗЕМЛЕУСТРОЙСТВУ
И РЕГИСТРАЦИИ ПРАВ НА НЕДВИЖИМОЕ ИМУЩЕСТВО

Сокулукского

РАЙОНА (ГОРОДА)



Жерге жайгаштыруу жана кыймылсыз
мулкко укуктарды каттоо боюнча
башкармасынын начальниги

Начальник управления по землеустройству
и регистрации прав на недвижимое имущество

[Handwritten signature]

ДАЧАПОВ Э.И.

(аты, жөнү, колу) (Ф. И. О., подпись)

Исполнитель: *Мырзакасымов Р.А.*

Берилген күнү

Дата выдачи

"28"

ИЮЛЬ 2009 года

Пояснительная записка

к землеустроительному делу «О предоставлении земельного участка»

Крупского а/о

, расположенного на

Крупского а/о

аыыл окмоту Сокулукского района

ванием для оформления землеустроительного дела «О предоставлении земельного участка»

Аялыктар № 11398 от 28.05.09 от Чоружбаева Р

Решение

02 2009

№ 2/31

о предоставлении земельного участка

1,79

га.

земельного участка произведен с участием

Мырзажасымов Р

Чоружбаев Р фэйст. по доверенности

ом на местности с согласованием со всеми смежными землепользователями. При отводе зе-

о участка были использованы материалы инвентаризации земель, плановые материалы

ом 1: 2000

ематическом плане начерчен земельный участок с определением размера границ участка и

согласования границ отражены количество, номера точек и смежники землевладельцев.

предоставленные необходимые документы прилагаются в землеустроительном деле.

и специалист по отводу земель Управления
землеустройству

И Мырзажасымов Р

Управление юстиции Чуйской области

наименование регистрирующего органа

СВИДЕТЕЛЬСТВО

О ГОСУДАРСТВЕННОЙ ПЕРЕРЕГИСТРАЦИИ
ЮРИДИЧЕСКОГО ЛИЦА

103841-3308-У-е
регистрационный номер

23397201
код ОКПО

01310200310304
идентификационный налоговый номер

Чуйская
область

23 января 2009 г.

Наименование юридического лица
«Аральская неполная средняя школа»

Организационно-правовая форма
Учреждение

Собственность Муниципальная

Местонахождение (адрес) Кыргызская Республика,
Чуйская область, Сокулукский район, с. Арал, ул.
Картанбаева, № 202

Дата первичной государственной регистрации
13.10.2003 г.

Настоящее свидетельство дает право осуществлять
виды деятельности, предусмотренные Уставом.

серия ППР

№ 0088320

Заместитель начальника Управления
юстиции Чуйской области

М. Джумабеков

руководитель

имя, фамилия



**АЙЫЛ ОКМОТУ ИМЕНИ КРУПСКОЙ СОКУЛУКСКОГО РАЙОНА
ЧУЙСКОЙ ОБЛАСТИ КЫРГЫЗСКОЙ РЕСПУБЛИКИ**

РЕШЕНИЕ №2/31

г 13.02.2009 г.

с. Сокулук

«О закреплении земельного участка»

На основании письма директора нсш с. Арал и решения сессии
Айыльного Кенеша от «21» 05 2009 года, за №224 в соответствии
со статьей 6 Земельного кодекса «О введении в действия Земельного кодекса
Кыргызской Республики», а также статьи 13 и 44 Земельного кодекса
Кыргызской Республики, айыл окмоту имени Крупской

РЕШИЛ:

Закрепить земельный участок общей площадью 1,79 га за неполной
средней школой с. Арала расположенный в с. Арал ул. Картанбаева, в
бессрочное пользование айыл окмоту имени Крупской.

Просить Управление по землеустройству и регистрации прав на
недвижимое имущество Сокулукского района зарегистрировать право
собственности и выдать правоудостоверяющие документы.

Контроль за исполнением данного решения возложить на специалиста
по земельным вопросам айыл окмоту имени Крупской.

Глава айыл окмоту
имени Крупской



Э. Шабралиев.

А К Т
отвода в натуру земельного участка

полной средней школе с. Арал расположенный в с. Арал ул. Картанбаева на основании решения айыл окмоту им. Крупской от 13.02.2009 г. За №2/31. Земельная комиссия в составе:

Председатель комиссии:

Члены комиссии:

Э. Шабралиев.

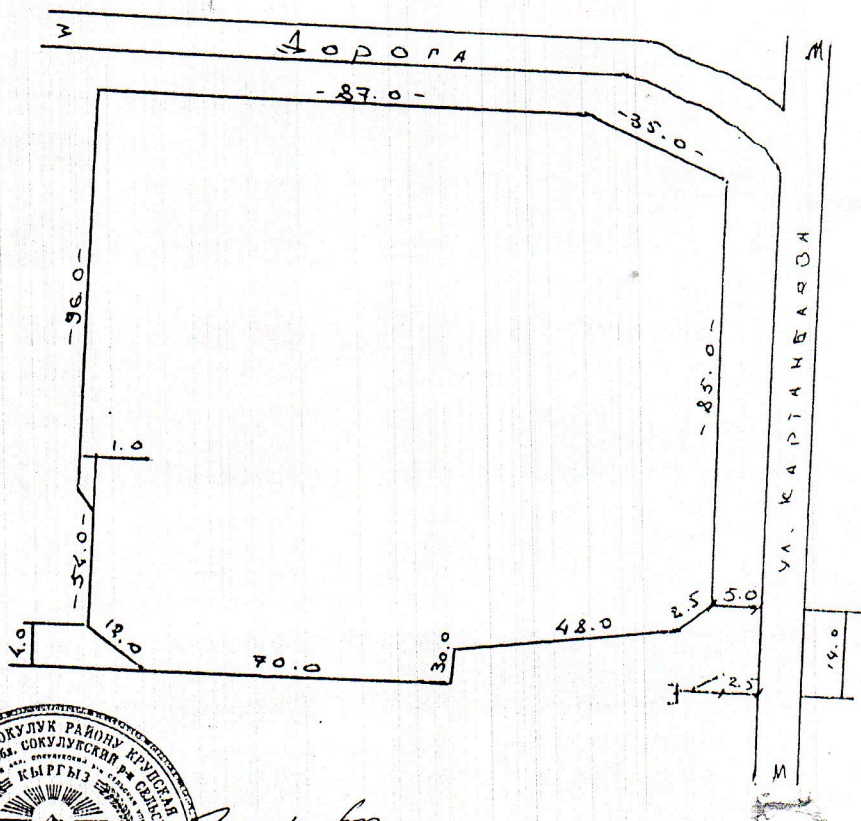
Р. Норузбаев.

А. Джумагулов.

произвела отвод в натуру земельного участка, расположенный по адресу: с. Арал Картанбаева. При этом площадь земельного участка составляет 1,79 га. Границы участка отмечены деревянными кольями и закреплены в следующих размерах:

с севера Дорога на протяжении 87.0 м.
с юга сущ. угаеток на протяжении 70.0 м.
с востока ул. Картанбаева на протяжении 85.0 м.
с запада Балка на протяжении 96.0 м.

СХЕМА УЧАСТКА:



Э. Шабралиев.
Р. Норузбаев.
А. Джумагулов.